

Insektenhotel

(der Anfang des Projekts)




Biotop

für Pflanzen
und Tiere



Kräuter aus Omas Garten
für Küche und Gesundheit



Steinhaufen
Kompost
Reisighaufen



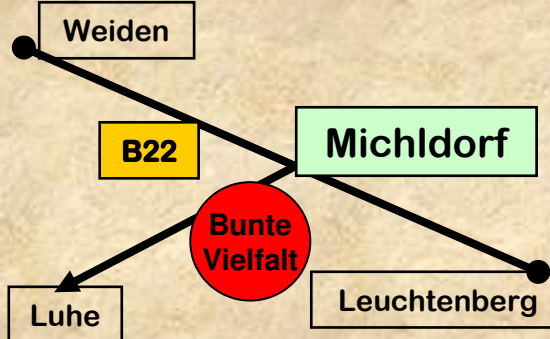
Anpflanzung von
heimischen Sträuchern
und Obstbäumen,
Wildblumenwiese



Wandertafel in Michldorf an der B22 nach Luhe

M1	Rundweg um den Hermannsberg	3,0 Km
M2	Zielweg nach Irchenrieth mit Anschluss ans Johannisbrünnerl	4,9 Km
M3	Zielweg zum Lerantal und Rundweg über Kleinpoppenhof	1,4 Km 5,0 Km
M4	Rundweg um Matzlesberg und Lückenrieth	9,8 Km

Anfahrtsskizze



Besuchen Sie auch den Tierpark „Gleitsbachtal“
an der B22 zwischen Irchenrieth und Bechtsrieth

www.tierpark-irchenrieth.de

„Bunte Vielfalt“

Der Erlebniswald
für Jung und Alt
mit Unratlehrgarten



Verehrte Besucher, treue Wanderer, liebe Kinder,

der OWV Michldorf-Irchenrieth e. V. hat dieses Waldgrundstück von der Gemeinde Leuchtenberg zur Verfügung gestellt bekommen und in den Jahren 2010 und 2011 kultiviert und gestaltet.

Die Motivtafeln sollen den kleinen und großen Besuchern die heimische Natur mit ihren Bäumen, Stauden, Gräsern, Kräutern, Vögeln und Tieren näher bringen. Achten Sie dabei auch auf die unterschiedlich gestalteten Wege. Im Unratlehrgarten kann man erfahren, wie sich unser Abfall als "Unrat" in freier Natur verhält.

Nehmen Sie sich viel Zeit, und machen Sie sich Gedanken über unsere einzigartige Natur. Sie zu verstehen und gesund an unsere Nachkommen zu übergeben, sollte unser oberstes Gebot sein.

OWV
Michldorf-Irchenrieth e. V.

in Zusammenarbeit mit dem
Naturpark Nördlicher
Oberpfälzer Wald


www.owv-michldorf-irchenrieth.de



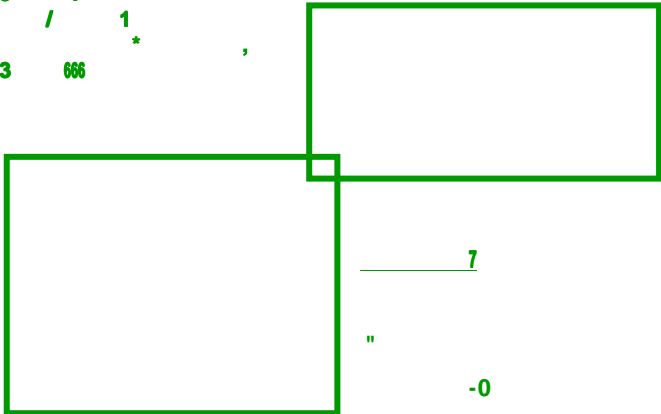


" # ! !

\$








%\$ \$ & ! # * ' ()
 + \$! * * / () - \$!
 \$ 1 2 , 3 * 1 /)
 4 (! 5 " + !)
 / ! 4 (5 ! \$! ,
 3 ! 1 + ,
 3 666 ,



7
-0

8 (+



3 + 5